

# **PROJEKTTITEL**

Lebenswerter Neuer Graben

# **VERFASSER**

Stadt Dortmund

# **ORT**

Neuer Graben – Kreuzviertel


# **KURZBESCHREIBUNG**

Der Neue Graben befindet sich im Dortmunder Kreuzviertel und soll umgeplant werden. Die anstehenden Kanalbauarbeiten wurden als Anlass genommen, um in einem partizipativen Prozess mit der Anwohnerschaft erste Visionen für den Straßenumbau zu entwickeln. Basierend auf einer Bestandsanalyse und zwei Umfragen entstanden so Zukunftsbilder, die das Parkraumangebot reduzieren und den Mehrwert gemeinwohlorientierter, klimaresilienter Planungen betonen sowie die Nutzung von Fuß- und Radverkehr fördern. Der Straßenraum soll dazu neu aufgeteilt und Pocket Parks integriert werden.

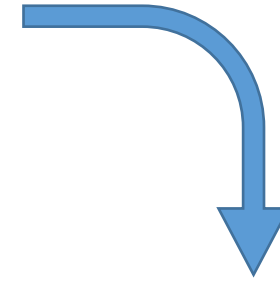
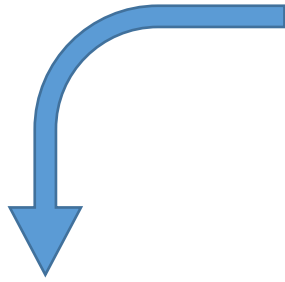


# Lebenswerter Neuer Graben

Gemeinwohlorientierte Neuaufteilung des Straßenraums im Kontext von Verkehrswende, Klimaanpassung und Aufenthaltsqualität



# Zukunftsbilder



Fahrradstraße: 75% weniger ruhender Verkehr



Shared Space: 100% weniger ruhender Verkehr



# Detailpläne

Rendering



Isometrie



Lageplan



Fahrradstraße

Shared Space

